

COMMUNE DE  
VIEILLEY

**PLAN LOCAL D'URBANISME**

**5. ANNEXES**

**5.5. Périmètre à l'intérieur duquel s'applique  
le droit de préemption urbain**

REVISIONS, MODIFICATIONS ET MISES A JOUR

P i è c e n ° 5.5

Arrêté par délibération du Conseil Municipal :  
12 juillet 2013  
Approuvé par délibération du Conseil Municipal :  
14 février 2014

INITIATIVE Aménagement et Développement

Siège social : 4, Passage Jules Didier - 70000 VESOUL  
Tél : 03.84.75.46.47 - Fax : 03.84.75.31.69  
initiativead@orange.fr

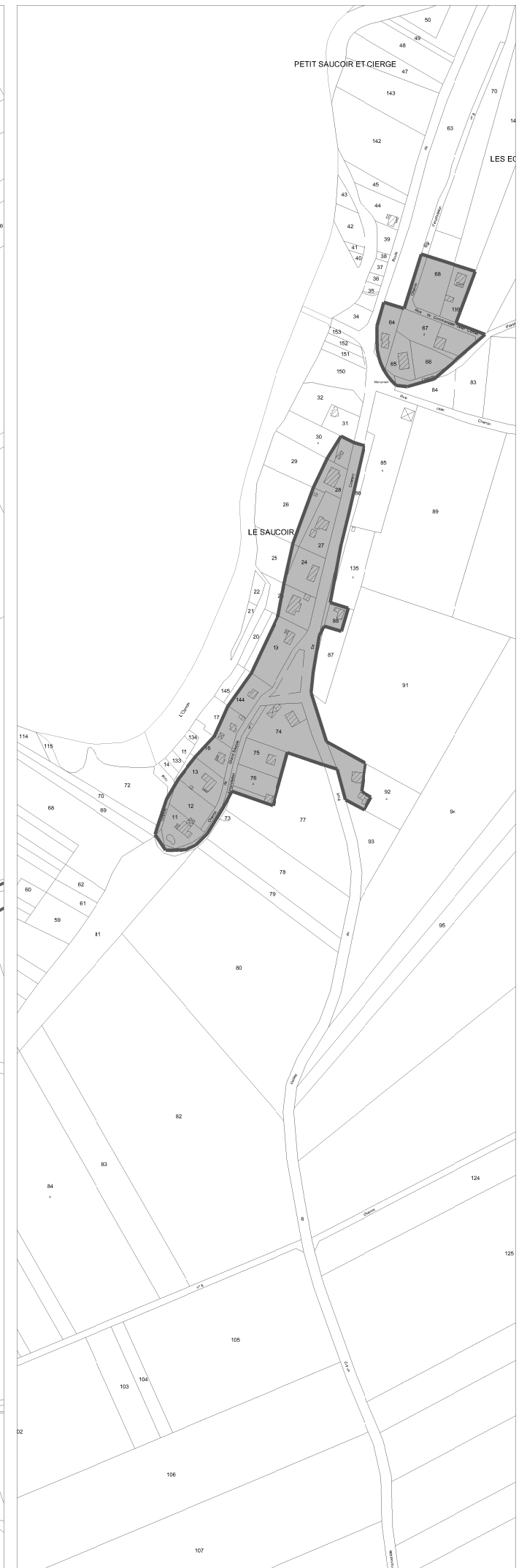
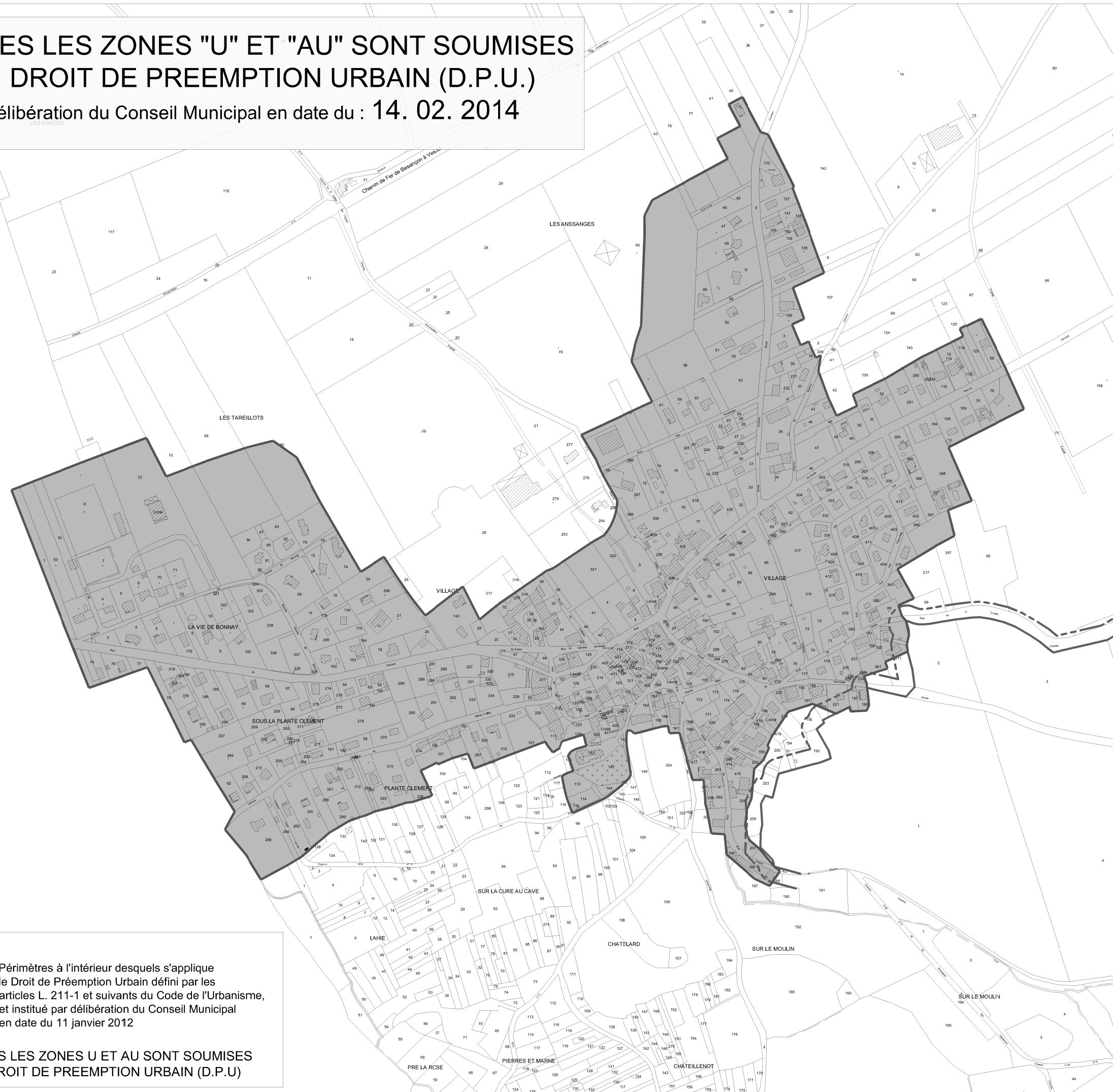
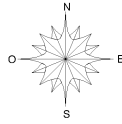
Agence de BESANCON  
Tél : 03.81.83.53.29  
initiativead25@orange.fr

0 m 50 m 100 m 150 m 200 m 250 m

Plan cadastral actualisé le :

# TOUTES LES ZONES "U" ET "AU" SONT SOUMISES AU DROIT DE PREEMPTION URBAIN (D.P.U.)

Délibération du Conseil Municipal en date du : 14. 02. 2014



## LEGENDE :



Périmètres à l'intérieur desquels s'applique  
le Droit de Préemption Urbain défini par les  
articles L. 211-1 et suivants du Code de l'Urbanisme,  
et institué par délibération du Conseil Municipal  
en date du 11 janvier 2012

TOUTES LES ZONES U ET AU SONT SOUMISES  
AU DROIT DE PREEMPTION URBAIN (D.P.U.)