

Commune de
VIEILLEY

**Plan Local
d'Urbanisme**

5.1.2.
**Plan des Servitudes
d'Utilité Publique**

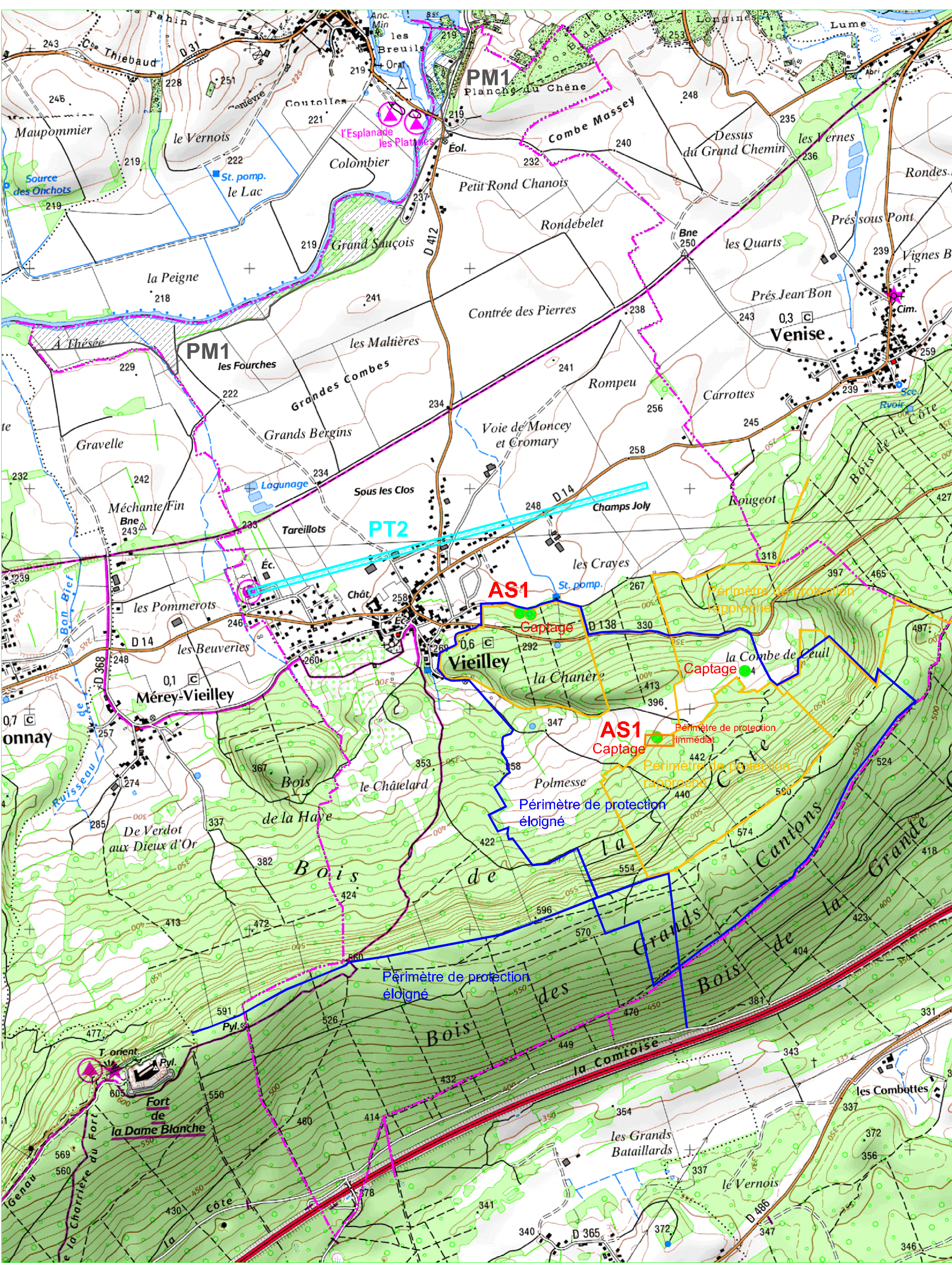
Direction départementale
des territoires du Doubs

Mission connaissance,
animation territoriale et planification
Unité d'urbanisme
5, rue Roussillon BP 1169
25003 Besançon Cedex

Mise à jour le

Echelle 1/10 000.

GP Juillet 2013




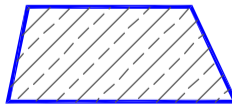
LEGENDE

 Limite de commune

SERVITUDES

 AS1 Protection des captages
(Captage,
Périmètre Immédiat,
Périmètre Rapproché,
Périmètre Eloigné)

 PT2 Protections radioélectriques contre les obstacles

 PM1 Plan d'exposition aux risques naturels: inondations
(PPS de l'Ogonn)